

A V R I L 2 0 1 4

À la découverte du

FRIOUL

SORTIE ŒUVRE NOTRE DAME DE LA JEUNESSE

DÉPART À 08H15

Le car part de l'œuvre à 8h15. Direction le vieux port.

Prévoir : une bonne paire de baskets, sac à dos, gourde, casquette, lunettes de soleil, crème solaire, coupe vent.

Repas fourni par l'œuvre ou la famille en fonction de la formule choisie.

N'oubliez pas non plus votre appareil photo et de quoi écrire.

Frioul if express

Départ de la navette à 9h30.

RDV 20 minutes avant le départ.



Du Vieux Port aux îles du Frioul



La navette qui va vous mener aux îles du Frioul se prend à l'embarcadere sur le quai de la Fraternité (ex quai des Belges).

Petit quiz de la traversée

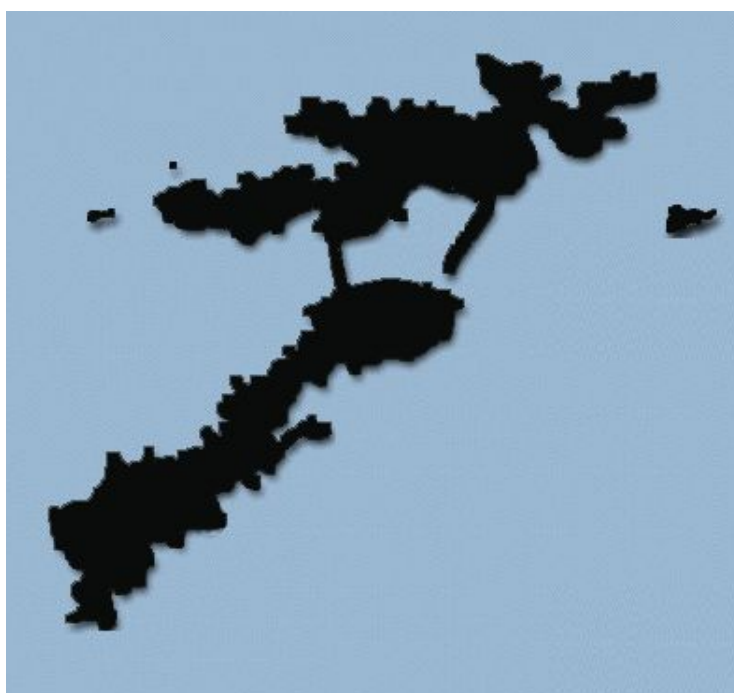
Comment s'appelle le célèbre bateau mouche qui relie les deux rives du vieux port ?

Quels monuments célèbres à Marseille peut-on admirer durant la traversée ?

La navette va faire un arrêt sur une toute petite île dominée par quel château?

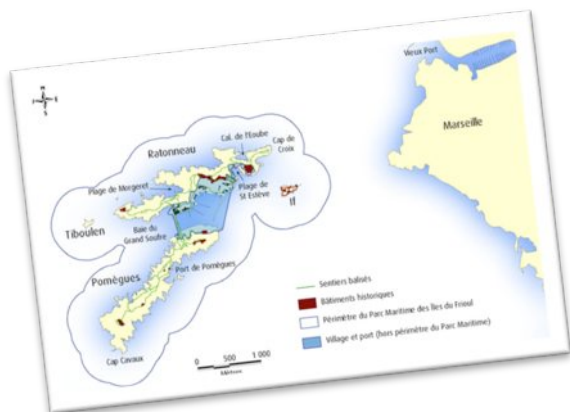


Laquelle de ces
cartes est celle
du Frioul?



Les îles du Frioul

L'archipel du Frioul (en provençal *Frieu*) est un archipel situé environ à 4 km au large de Marseille constitué de quatre îles, l'ensemble atteignant 200 ha. Les Îles constituent un des 111 quartiers de Marseille rattaché au 7^e arrondissement.



Comment se nomment les îles de l'archipel du Frioul?

En débarquant, suivre la route sur la droite en direction de l'hôpital Caroline.

L'hôpital Caroline

Classé Monument Historique

L'hôpital reçoit le nom de la fiancée du Duc de Berry: Caroline de Naples. En 1821, la digue porte le nom de Berry.

Edifié par Michel Penchaud (1772-1833), entre 1823 et 1828 sur l'île de Ratonneau dans l'archipel du Frioul, face à la rade de Marseille, l'ensemble est utilisé pendant un siècle à diverses affectations, cet hôpital était destiné à accueillir les contaminés (fièvre jaune, choléra, peste...) et à les mettre en quarantaine. Occupé par les Allemands pendant la seconde Guerre Mondiale, il est bombardé par la Force Française Aérienne libre et les cuirassés américains: en août 1945, l'Hôpital Caroline n'est plus qu'un champ de ruines.

Le saviez-vous?

L'architecte de l'hôpital caroline, Michel-Robert Penchaud (1772-1832) est également à l'origine de l'obélisque de Mazargues et de la porte d'Aix.





Observer la faune et la flore du Frioul

Peut-être pourrez-vous voir une de ces espèces
au détour d'un chemin?
Pour donner leur nom et plus de détails, RDV
sur l'appli éco balade.



Le fort de Ratonneau

Un peu d'histoire...

Les îles du Frioul sont aussi une grande mémoire de l'histoire. Le fort de Ratonneau a été construit au 16ème siècle pour défendre la rade de Marseille. Pendant la seconde guerre mondiale, les Allemands édifièrent 4 batteries pour y installer des canons. Aujourd'hui, c'est un lieu qui offre une vue imprenable sur tout l'archipel.



Qu'est-ce qu'on aperçoit derrière cette porte?

Faites une photo de groupe à cet endroit ! souriez !!!



Un peu de culture...


Quel auteur a rendu célèbre le château d'if ?

Dans quel roman ?



Les croix de fort Ratonneau

D'après-vous, de quoi ces croix sont-elles les vestiges ?



Une des légendes qui a couru : les allemands auraient construit cette imitation de cimetière afin que cette zone ne soit pas bombardée, puisque sacrée, et qu'ils puissent ainsi y camoufler un dépôt d'armes ! Mais c'est faux ! Ce sont juste les restes d'une bâtisse "vite fait bien fait", pas prévue pour durer !



La réponse est plus basique, ces croix sont un ensemble destiné à caler le ferrailage d'un encuvement d'artillerie que les allemands n'eurent pas le temps d'achever. Il manque juste 4500 m³ de béton.

Pique-nique sur la plage



L'île de Pomègues


- La deuxième direction Pomègues à gauche

La digue que vous longez le long du port et la digue Berry, en continuant votre balade après 10 minutes vous arrivez à la tour carrée avec, à ces pieds, l'élevage de poisson de l'île dans le port naturel de Pomègues

Un peu plus loin le sémaphore et tout au bout les batteries allemandes sur cap Caveaux.

Tout au long de vos promenades, de magnifiques criques s'offrent à vous, la qualité de l'eau est certainement la meilleure de la région et les fonds y sont magnifiques. Profitez au maximum de ce qu'offre la nature à son état naturel.

Quel est le nom de la digue que vous traversez pour vous rendre à Pomègues?




La batterie de Caveaux

La batterie Caveau se dresse à l'extrême sud de Pomègues, la plus sauvage des îles du Frioul.

Exemple parfait de l'architecture Séré de Rivières, la batterie a été construite entre 1880 et 1883. Elle a ensuite été remaniée en 1901.

La batterie devait contrôler l'entrée de la rade de Marseille. Au cours de la seconde guerre mondiale, les Allemands ont occupé le site avec 157 artilleurs servant 4 canons de 138mm hérités des Français. Ces canons, installés dans des encuvements à ciel ouvert, ont été jugés comme trop exposés par les Allemands qui ont décidé de construire 4 nouveaux bunkers en béton, dont 2 ont été achevés à la veille de l'arrivée des alliés, et le 3ème abandonné alors qu'il était encore en construction. Ces vestiges restent visibles aujourd'hui. Il est également possible de découvrir sur les lieux des emplacements de canons antiaériens et de projecteurs, ainsi que les traces des bombardements alliés du mois d'août 1944.



Une photo intrus, s'est glissée dans ces deux pages, laquelle?




constructions
Allemande



Bâtiments pour le personnel français



M272-3- D. Campsana



Nid pour mitrailleuse-15-

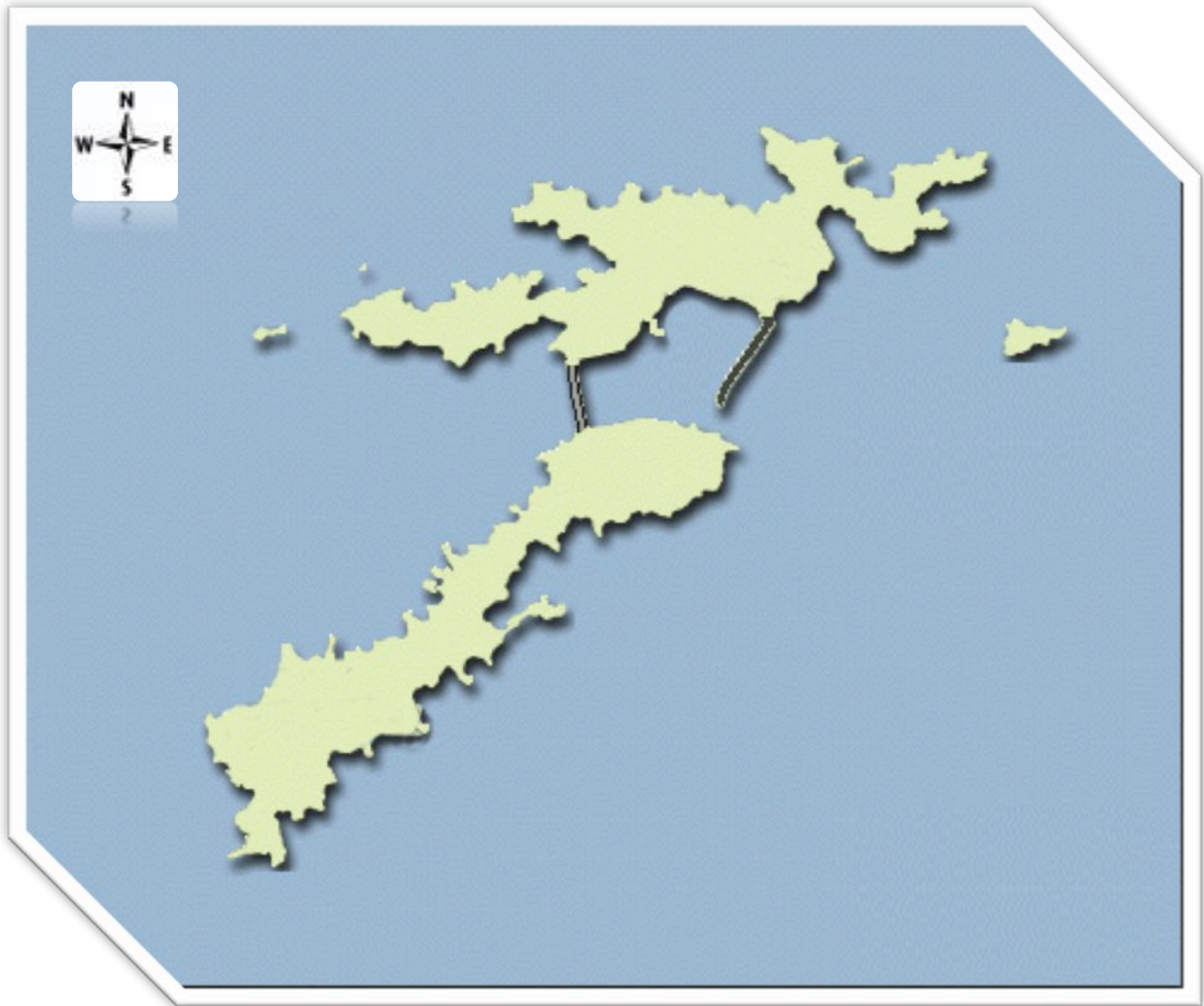


Abrt projecteur-26-

Carte vide ?

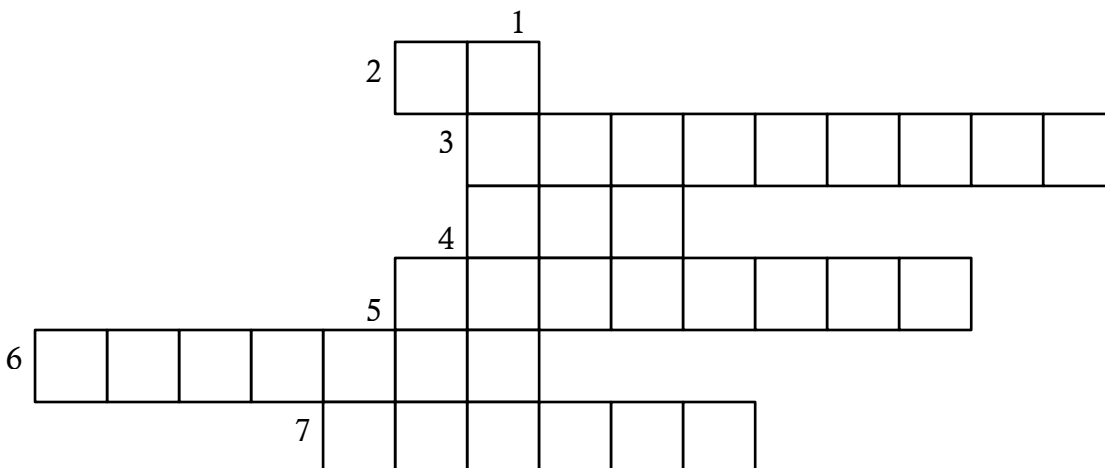
Replacer les éléments suivants sur la carte :

Château d'If - île de Ratonneau - île de Pomègues - Direction Marseille



Mots croisés:

Trouve les mots de la grille en t'aidant de la liste de mots (attention il y a des intrus).



- Marseille
- Frioul
- île
- Militaire
- Pomègues
- Ratonneau
- Bateau
- If
- Château
- Soldat

Ferme Marine



- La ferme marine Provence aquaculture est située dans l'anse de Pomegues.
- Elle produit artisanalement depuis 1989, dans leur milieu naturel :
 - **des Loups des Calanques** (*Dicentrarchus labrax*) : 45 t/an.
 - **des Daurades Royales** (*Sparus aurata*) : 15 t/an.
- Ils sont élevés en pleine mer dans des filets soutenus par des structures flottantes.

RETOUR AU PORT

- Départ de la navette à 15h50
- Y être 20 minutes avant (donc à 15h30 !)



Un dessin, le mot de la fin...comment as-tu vécu cette journée ?

Ce carnet de visite appartient à :

.....